

Poggio Santa Cecilia

↔ 7,5 km

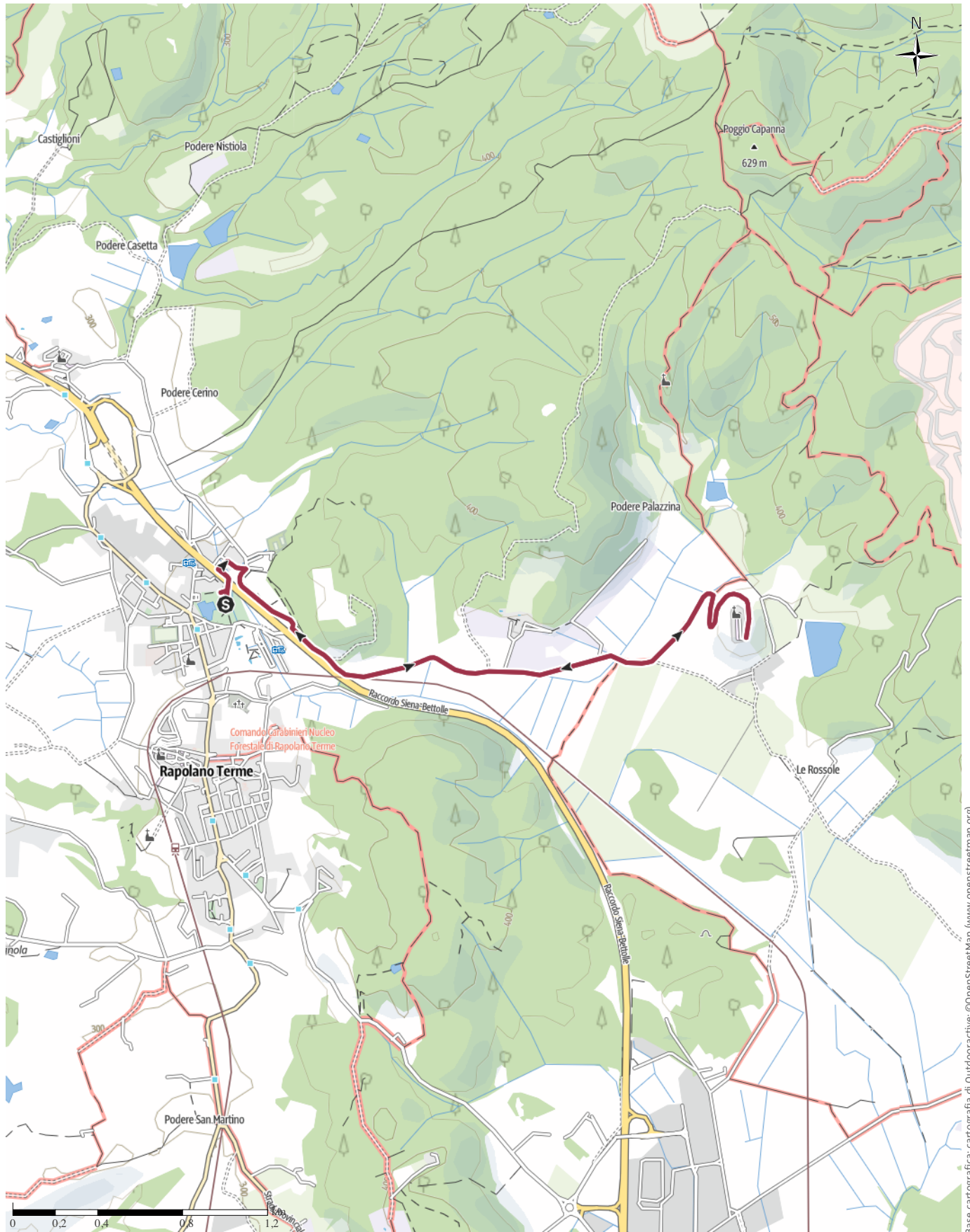
🕒 1:55 h

▲ 88 m

▼ 88 m

Difficoltà

facile



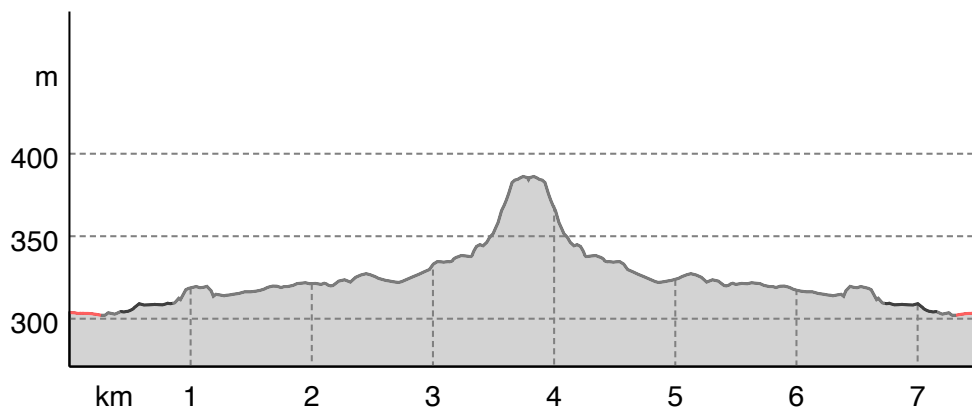
Base cartografica: cartografia di Outdooractive; ©OpenStreetMap (www.openstreetmap.org)

Poggio Santa Cecilia

Tipo di strada

Asfalto	6,2 km
Sentiero	0,5 km
Strada bianca	0,9 km

Profilo altimetrico



Dati del percorso

Escursione

Distanza ↔ 7,5 km

Durata ⌚ 1:55 h

Salita ▲ 88 m

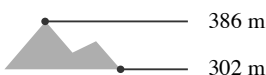
Discesa ▼ 88 m

Difficoltà facile

Fitness ●●●●●

Tecnica T1

Altitudine



Periodo consigliato

GEN | FEB | MAR

APR | MAG | GIU

LUG | AGO | SET

OTT | NOV | DIC

Valutazioni

autori

Emozione ●●●●●

Paesaggio ●●●●●

Community

Altri dati

Proprietà

Andata e ritorno Rilevanza storico-culturale

Classificazione



Adatto a famiglie e bambini


**ASD Gruppo Podistico
Riccardo Valenti**

Ultimo aggiornamento: 23.02.2025

Apri il percorso sul tuo smartphone



Scannerizza questo codice QR e salva questo percorso per l'uso offline, condividilo con gli amici e altro...

Sito web

<https://out.ac/IY7yzA>